

번호:2026년도 제1-1호

## 산사태취약지역 지정·변경·해제 구역 도면



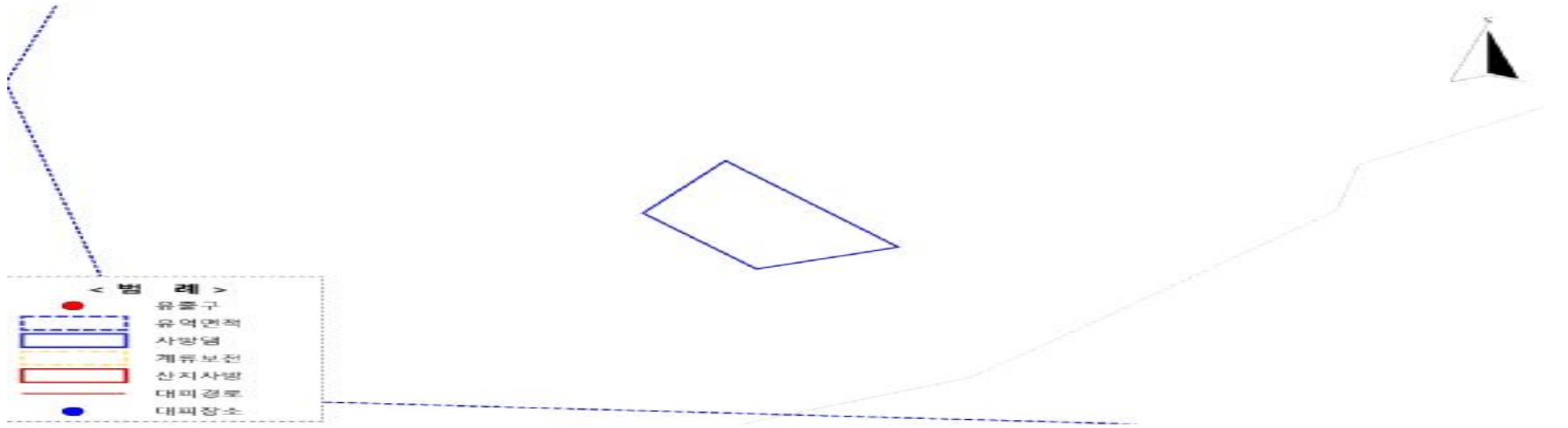
※ 위 그림은 「산림재난방지법 시행규칙」 제13조제5항에 따른 도면의 작성방법을 예시한 것입니다.

### <지정 내용>

토지소재지				산사태취약지역 지정	
시·군, 읍·면, 동·리	지번	지목	면적(m <sup>2</sup> )	지정 면적(m <sup>2</sup> )	고시번호·고시일
파주시 법원읍 갈곡리	산28	임야	90,254	253	

번호: 2026년도 제1-2호

### 산사태취약지역 지정·변경·해제 구역 도면



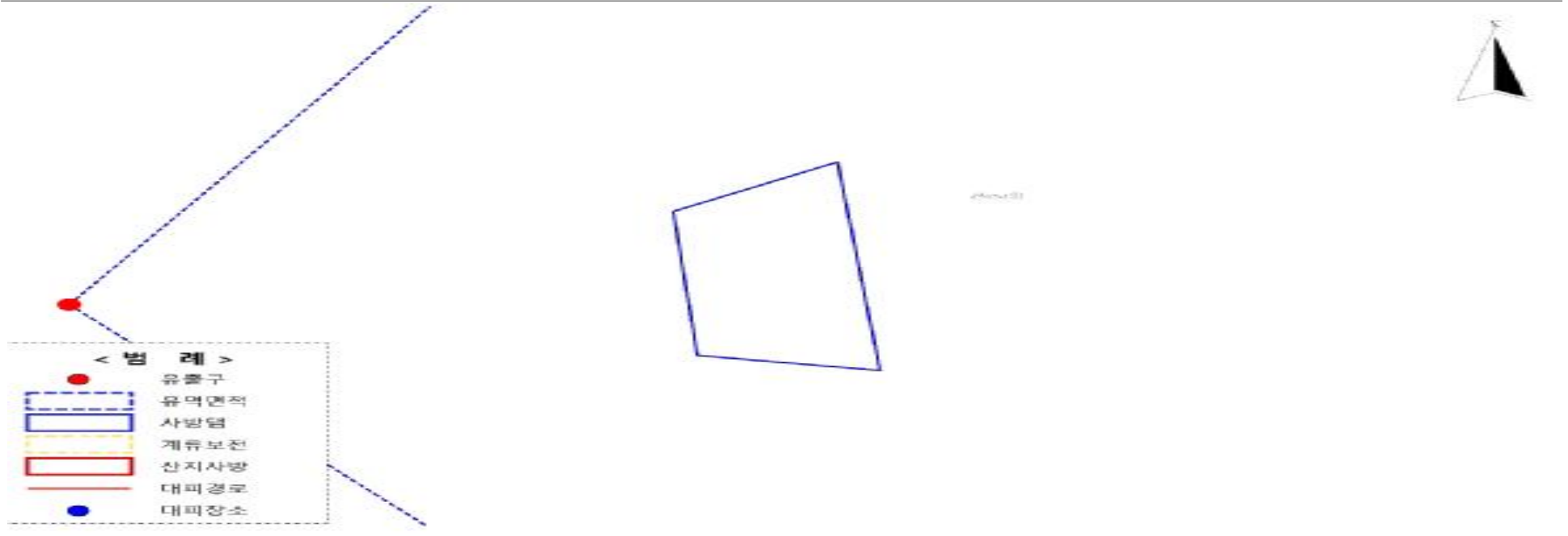
※ 위 그림은 「산림재난방지법 시행규칙」 제13조제5항에 따른 도면의 작성방법을 예시한 것입니다.

<지정 내용>

토지소재지				산사태취약지역 지정	
시·군, 읍·면, 동·리	지번	지목	면적(m <sup>2</sup> )	지정 면적(m <sup>2</sup> )	고시번호·고시일
파주시 광탄면 영장리	산50-17	임야	1,412,005	85	

번호: 2026년도 제1-3호

## 산사태취약지역 지정·변경·해제 구역 도면



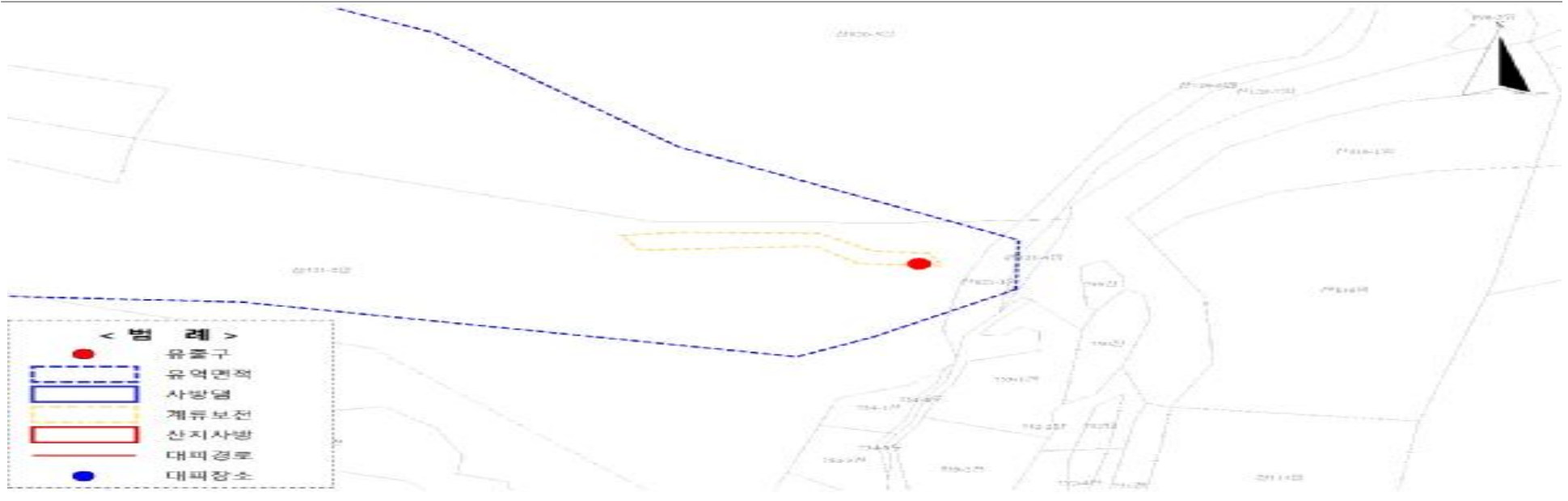
※ 위 그림은 「산림재난방지법 시행규칙」 제13조제5항에 따른 도면의 작성방법을 예시한 것입니다.

### <지정 내용>

토지소재지				산사태취약지역 지정	
시·군, 읍·면, 동·리	지번	지목	면적(㎡)	지정 면적(㎡)	고시번호·고시일
파주시 광탄면 용미리	산65-1	임야	932,208	126	

번호: 2026년도 제1-4호

### 산사태취약지역 지정·변경·해제 구역 도면



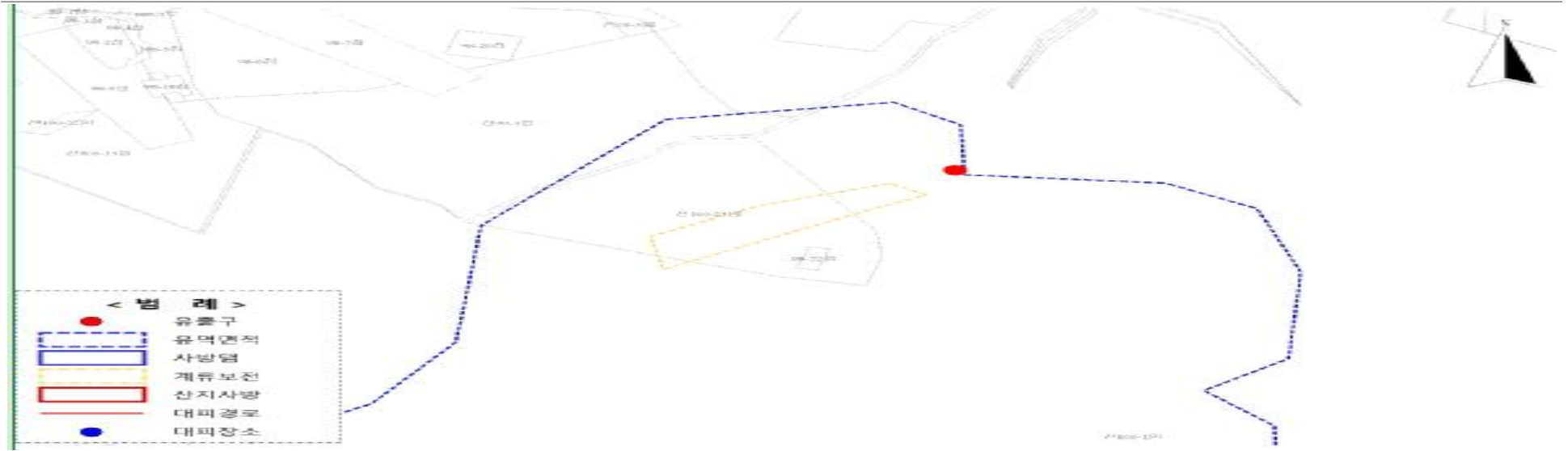
※ 위 그림은 「산림재난방지법 시행규칙」 제13조제5항에 따른 도면의 작성방법을 예시한 것입니다.

<지정 내용>

토지소재지				산사태취약지역 지정	
시·군, 읍·면, 동·리	지번	지목	면적(㎡)	지정 면적(㎡)	고시번호·고시일
파주시 법원읍 직천리	산121-2	임야	32,385	562	

번호: 2026년도 제1-5호

### 산사태취약지역 지정·변경·해제 구역 도면



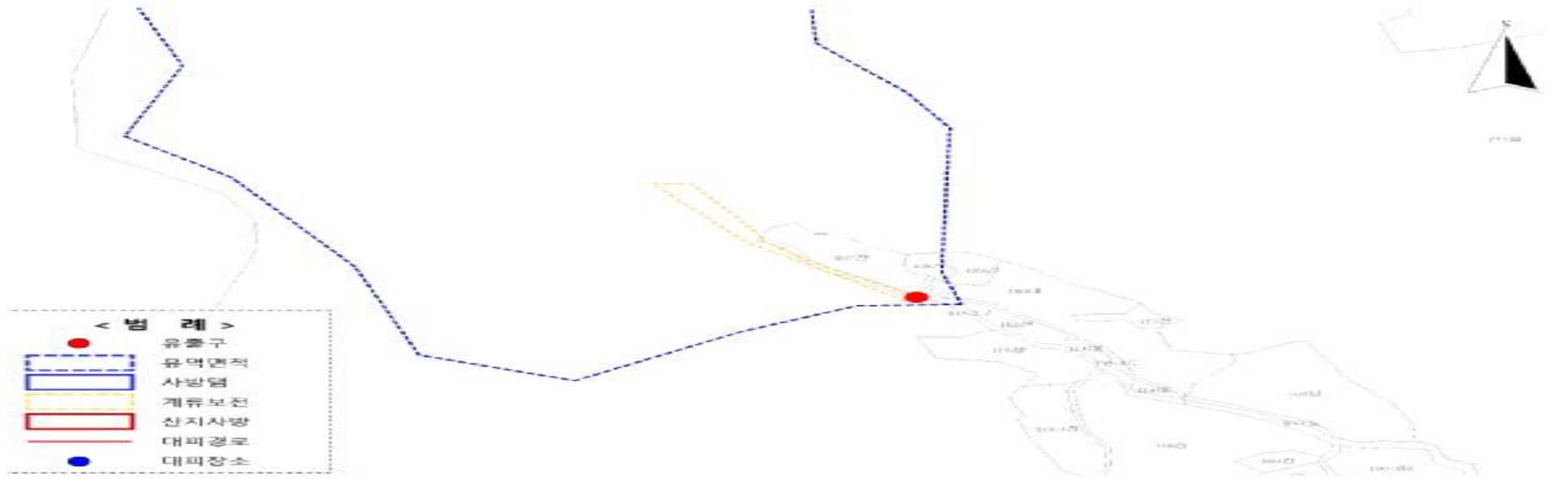
※ 위 그림은 「산림재난방지법 시행규칙」 제13조제5항에 따른 도면의 작성방법을 예시한 것입니다.

<지정 내용>

토지소재지				산사태취약지역 지정	
시·군, 읍·면, 동·리	지번	지목	면적(m <sup>2</sup> )	지정 면적(m <sup>2</sup> )	고시번호·고시일
파주시 적성면 마지리	산100-1	임야	3,001,580	3,791	
파주시 적성면 마지리	산100-23	임야	72,509	13,229	

번호: 2026년도 제1-6호

## 산사태취약지역 지정·변경·해제 구역 도면



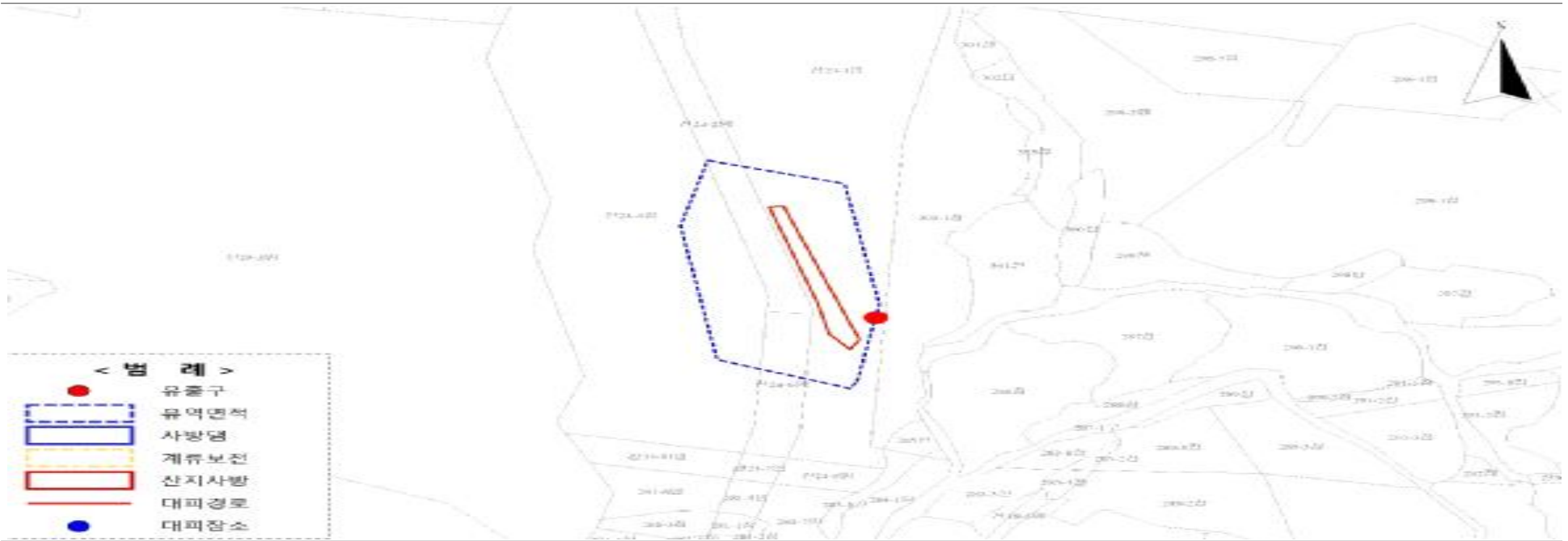
※ 위 그림은 「산림재난방지법 시행규칙」 제13조제5항에 따른 도면의 작성방법을 예시한 것입니다.

### <지정 내용>

토지소재지				산사태취약지역 지정	
시·군, 읍·면, 동·리	지번	지목	면적(m <sup>2</sup> )	지정 면적(m <sup>2</sup> )	고시번호·고시일
파주시 적성면 무건리	산1	임야	637,358	797	
파주시 적성면 무건리	115-2	구거	784	127	

번호: 2026년도 제1-7호

### 산사태취약지역 지정·변경·해제 구역 도면



※ 위 그림은 「산림재난방지법 시행규칙」 제13조제5항에 따른 도면의 작성방법을 예시한 것입니다.

<지정 내용>

토지소재지				산사태취약지역 지정	
시·군, 읍·면, 동·리	지번	지목	면적(㎡)	지정 면적(㎡)	고시번호·고시일
파주시 파평면 두포리	산24-3	임야	31,472	761	