

석면해체·제거 사업장의 석면 비산 측정 결과보고서

접수번호		접수일						
제출인	상호(대표자) 개인(민광기)	주민등록번호 730421-1*****						
	주소 서울특별시 마포구 월드컵북로5길 68 (전화번호 : -)							
석면해체 · 제거 사업장	건물명 측사및창고	위치 경기도 파주시 법원읍 최울길 200						
	연면적(m ²) 343.68m ²	작업기간 2026.01.27. ~ 2026.03.10. (43일간)						
	석면건축자재 [길이(m)·면적(m ²)·부피(m ³)] 지붕 슬레이트 669.78m ³							
측정 기관	대표자 한국석면안전관리원(주) (복태수)	사업자등록번호 127-86-42672						
	주소 경기도 수원시 팔달구 수성로 92, 105호 (농민회관 제1별관)							
	측정자/분석자 김민찬 / 홍수진							
측정 결과	시료번호	측정지점	측정 장비 (종류/수량)	유량 (l/분)	측정 일시	측정 결과 (f/cc)	검출석면의 종류	분석 계수 시야 수
	* 별첨 1							
측정 지점	비산측정 시작 사진		비산측정 종료 사진			비고		
	* 별첨 2							
「석면안전관리법」 제28조제2항 및 같은 법 시행규칙 제38조제2항에 따라 석면해체·제거 사업장의 석면 비산 측정 결과를 제출합니다.								
제출인(대표자)				2026년 02월 일 개인(민광기) (서명 또는 인)				
파주시장 귀하								
첨부서류	「산업안전보건법 시행규칙」 별지 제17호의6서식의 석면해체·제거작업 신고서 사본						수수료 없음	

『갈곡리 132-1 석면해체 제거공사』

석면비산측정결과서


KASI 한국석면안전관리원

*별첨 1-1. 측정 결과 (2026. 02. 19.) 사전측정

	시료번호	측정 지점	측정 장비 (종류/수량)	유량 (ℓ/분)	시야	측정 결과 (f/cc)	검출석면의 종류
측정 결과	1	부지경계선1	KMS-5100/1대	9.8	100	0.001	검출기준이하
	2	부지경계선2	KMS-5100/1대	9.7	100	0.001	검출기준이하
	3	부지경계선3	KMS-5100/1대	9.9	100	0.001	검출기준이하
	4	부지경계선4	KMS-5100/1대	9.8	100	0.001	검출기준이하

- ▣ 석면농도기준 : 0.01 f/cc 이상
- ▣ 석면분석방법 : 위상차현미경 (PCM)
- ▣ 본 결과서는 동의 없이 복제하여 사용할 수 없음.

한국석면안전관리원(주)



*별첨 1-2. 측정 결과 (2026. 02. 20.)









	시료번호	측정 지점	측정 장비 (종류/수량)	유량 (l/분)	시야	측정 결과 (f/cc)	검출석면의 종류
측정 결과	1	부지경계선1	KMS-5100/1대	9.8	100	0.001	검출기준이하
	2	부지경계선2	KMS-5100/1대	9.9	100	0.001	검출기준이하
	3	부지경계선3	KMS-5100/1대	9.7	100	0.001	검출기준이하
	4	부지경계선4	KMS-5100/1대	9.8	100	0.001	검출기준이하
	5	위생설비입구	KMS-5100/1대	9.8	100	0.002	검출기준이하
	6	작업장 주변	KMS-5100/1대	9.9	100	0.002	검출기준이하
	7	폐기물 보관소1	KMS-5100/1대	9.8	100	0.002	검출기준이하
	8	폐기물 보관소2	KMS-5100/1대	9.8	100	0.001	검출기준이하

- 석면농도기준 : 0.01 f/cc 이상
- 석면분석방법 : 위상차현미경 (PCM)
- 본 결과서는 동의 없이 복제하여 사용할 수 없음.











한국석면안전관리원(주)






*별첨 2-1. 측정사진 (2026. 02. 19.) 사전 측정

측정 지점	비산측정 시작 사진	비산측정 종료 사진	비고
1. 부지경계선1	 <p data-bbox="478 577 766 611">측정 시작 시간: 09:02</p>	 <p data-bbox="909 577 1197 611">측정 종료 시간: 13:22</p>	
2. 부지경계선2	 <p data-bbox="478 940 766 974">측정 시작 시간: 09:03</p>	 <p data-bbox="909 940 1197 974">측정 종료 시간: 13:23</p>	
3. 부지경계선3	 <p data-bbox="478 1299 766 1332">측정 시작 시간: 09:05</p>	 <p data-bbox="909 1299 1197 1332">측정 종료 시간: 13:25</p>	
4. 부지경계선4	 <p data-bbox="478 1657 766 1691">측정 시작 시간: 09:06</p>	 <p data-bbox="909 1657 1197 1691">측정 종료 시간: 13:26</p>	

*별첨 2-2. 측정사진 (2026. 02. 20.)

측정 지점	비산측정 시작 사진	비산측정 종료 사진	비고
1. 부지경계선1	 <p>측정 시작 시간: 09:00</p>	 <p>측정 종료 시간: 13:20</p>	
2. 부지경계선2	 <p>측정 시작 시간: 09:01</p>	 <p>측정 종료 시간: 13:21</p>	
3. 부지경계선3	 <p>측정 시작 시간: 09:03</p>	 <p>측정 종료 시간: 13:23</p>	
4. 부지경계선4	 <p>측정 시작 시간: 09:04</p>	 <p>측정 종료 시간: 13:24</p>	
5. 위생설비입구	 <p>측정 시작 시간: 09:08</p>	 <p>측정 종료 시간: 11:18</p>	

*별첨 2-2. 측정사진 (2026. 02. 20.)

측정 지점	비산측정 시작 사진	비산측정 종료 사진	비고
6. 작업장 주변	 <p>측정 시작 시간: 09:09</p>	 <p>측정 종료 시간: 11:19</p>	
7. 폐기물 보관소1	 <p>측정 시작 시간: 11:15</p>	 <p>측정 종료 시간: 13:25</p>	
8. 폐기물 보관소2	 <p>측정 시작 시간: 11:15</p>	 <p>측정 종료 시간: 13:25</p>	